

Липецкая
Земля



Приезжай!
Узнавай!
Влюбляйся!

**ТОП
12**

**красивейших мест
Липецкой области**

**для ярких впечатлений
и оригинальных фото**



@lipsobtur



1. Природный парк чудес "Кудыкина гора"



Задонский р-н, с. Каменка
Координаты: 52.369842, 38.768176

Семейный парк раскинулся на просторах Задонского района. Здесь находится большой сафари-парк, Город мастеров с шатрами народных умельцев, огромное изваяние огнедышащего Змея Горыныча.

Круглый год туристов манят сюда не только величественные просторы, рукотворная красота и качественные событийные мероприятия. Но также впечатляющая размерами средневековая крепость; сказочная скульптура троянского коня; интерактивная инсталляция «Братья», представляющая собой хоровод семи ангелов; арт-объект Петунец и конечно же, мост любви!




2. Воргольские скалы



Елецкий р-н, с. Нижний Воргол
Координаты: 52.598015, 38.305266

Эту территорию часто именуют «русской Швейцарией» и «елецкими Альпами». Она представляет собой комплекс уникальных природных объектов. Урочище «Воргольское» является частью заповедника «Галичья Гора», расположенного в 10 километрах от Ельца в низовьях реки Воргол.

Даже у самых искушенных путешественников неизменно захватывает дух от здешних красот!



3. Усадьба Скорняково-Архангельское



*Задонский р-н, с. Скорняково,
ул. Муравьева, 23*

Координаты: 52.682620, 38.914454

В старинном селе Скорняково Задонского района находится усадебный комплекс, история которого насчитывает более трех столетий и неразрывно связана с историей царского дома Романовых. Для гостей открыты гостевые дома, банкетно-концертный зал «Галерея» и ресторация «Бальмонтъ» регулярно проводятся мастер-классы, проходят культурные события и большие фестивали – такие, как «Джаз на пруду».





4. Усадьба Талдыкина



*Елецкий р-н, близ Воргольских скал
Координаты: 52.572728, 38.361892*

Усадьба купца Талдыкина стоит на берегу реки Воргол, близ Воргольских скал, являющихся участком заповедника «Галичья гора». Хорошо сохранился главный дом и хозяйственные постройки. На фоне природных красот выделяется огромная водяная мельница – кстати, она работала до 1941 года. Сюда привозили зерно из соседних губерний, пока не началась ВОВ.

Гостей привлекает в усадьбу загадочная история, связанная с гибелью четы Талдыкиных. А вообще, это место буквально пронизано мистикой и тайнами.



5. Река Красивая Меча



*Краснинский р-н,
Лебединский р-н*

Река Красивая Меча (правый приток Дона) протекает по территории Краснинского и Лебединского районов Липецкой области.

Одна из легенд гласит, что такое название река получила не случайно - будто бы переправляясь через реку, в ее водах потерял свой красивый меч то ли Ярослав, то ли Мамай.



6. Елец, р. Сосна, вид на Вознесенский Кафедральный собор



*г. Елец, Красная пл., 1.
Координаты: 52.624513, 38.505449*

Вознесенский собор стоит в самом сердце Ельца на высоком крутом берегу реки Быстрой Сосны. Высота здания составляет 74 метра (вместе с крестом). Собор является ярким образцом высокой строительной культуры России середины XIX века и представителем официального русско-византийского стиля в архитектуре. Благодаря внушительному размеру, вид на собор открывается при подъезде к Ельцу с очень больших расстояний.

Особенно красиво выглядит собор со стороны Засосненской части города – величие зданию добавляет протекающая река.




7. Село Вешаловка



Липецкий р-н, с. Вешаловка
Координаты: 52.756321, 39.285016

В селе Вешаловка Липецкого района находится архитектурный шедевр, известный далеко за пределами области. Это церковь иконы Божией Матери «Знамение». Она построена, предположительно, по проекту знаменитого зодчего А.И. Баженова. Архитектура здания необычна для православной христианской веры – церковь создана в псевдоготическом стиле. Ранее в селе располагалась усадьба Татищевых, от которой сегодня сохранилась лишь часть угловой башни.



8. Село Полибино




Данковский р-н, с. Полибино
Координаты: 53.499728, 38.981233

В числе достопримечательностей Липецкой Земли особое место занимает село Полибино Данковского района. Здесь на самой границе с Тульской областью находится уникальный усадебный комплекс дворянского рода Нечаевых-Мальцевых.

В живописнейших местах верховья Дона в конце XVIII века было построено центральное здание усадьбы – дворец в стиле русского классицизма. Одним из украшений усадьбы является 40-метровая водонапорная башня - творение известного инженера Шухова.

На промышленной выставке в Нижнем Новгороде в 1896 году башня стала ее символом. Таким же, как башня Эйфеля на выставке в Париже.



9. Мост между селами Волоотово и Черепянь




Лебединский р-н, с. Черепянь,
с. Волоотово

Координаты: 52.967336, 39.097354

Этот стометровый подвесной пешеходный мост через Дон соорудили лет 40 назад.

Он связывает два села Лебединского района - Волоотово и Черепянь.

Аналогов этому мосту нет ни в Липецкой области, ни в целом Черноземье.



10. Нижний парк



г. Липецк, Петровский пр., 2

Координаты: 52.606201, 39.600774

Старейший парк Липецка. Его заложили в начале 19 века на территории курорта минеральных вод. В тенистых аллеях отлично гуляется и отдыхается. Здесь ждет гостей путевой домик Петра Первого и музей воды. На территории парка также расположен зоопарк, основанный еще в 1973 году. Почти 50 видов животных, обитающих в Липецком зоопарке, занесено в Международную Красную книгу.



11. Усадьба Стаховичей



Становлянский р-н,
с. Пальна-Михайловка
Координаты: 52.768489, 38.53679

В 15 километрах севернее Ельца находится усадьба дворянского рода Стаховичей, подаривших России многих видных деятелей истории и культуры. Знатоки высокого искусства, Стаховичи привлекали в Пальну и заводили знакомства с великими умами и талантами.

Благодаря им крепки елецкие связи с Ильёй Репиным, Львом Толстым, Михаилом Пришвиным. Каждый год в конце лета на просторах усадьбы проходит балльный фестиваль.



12. Кураповские скалы



Лебедянский р-н, близ с. Курапово
Координаты: 52.959335, 39.029349

Кураповские скалы расположены в Лебедянском районе. Живописные ландшафты этих удивительных мест привлекают туристов, рыбаков и даже художников. Ведь здесь не только прекрасно отдыхается, но это еще и отличное решение для плэнера.

А совсем рядом раскинулась дубрава Тютчевского леса и мистическая Ведьмина роща. И вода здесь кристально чистая!

